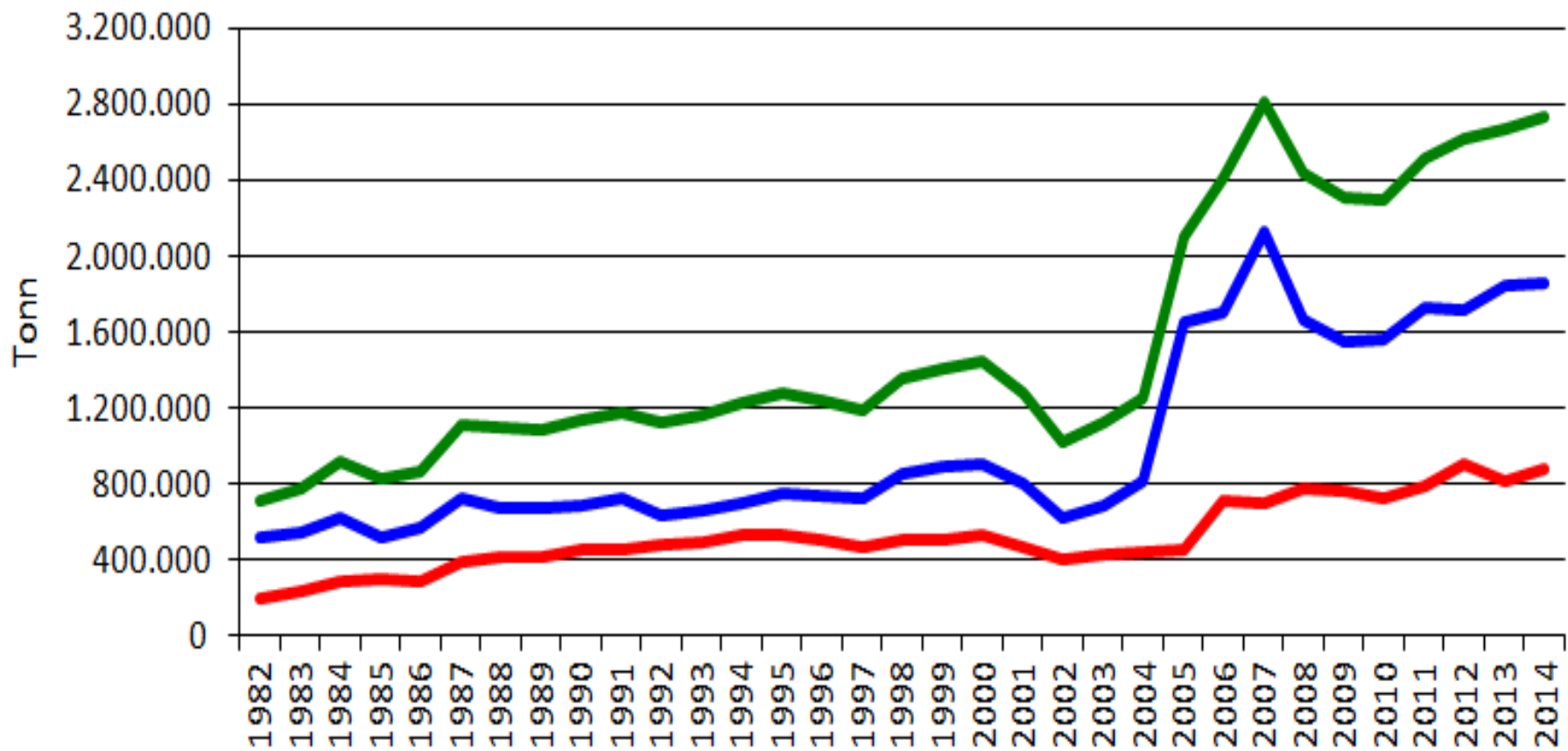




Verkefni og framkvæmdir 2016

Almennir vöruflutningar 1982 - 2014



Sjávarafli

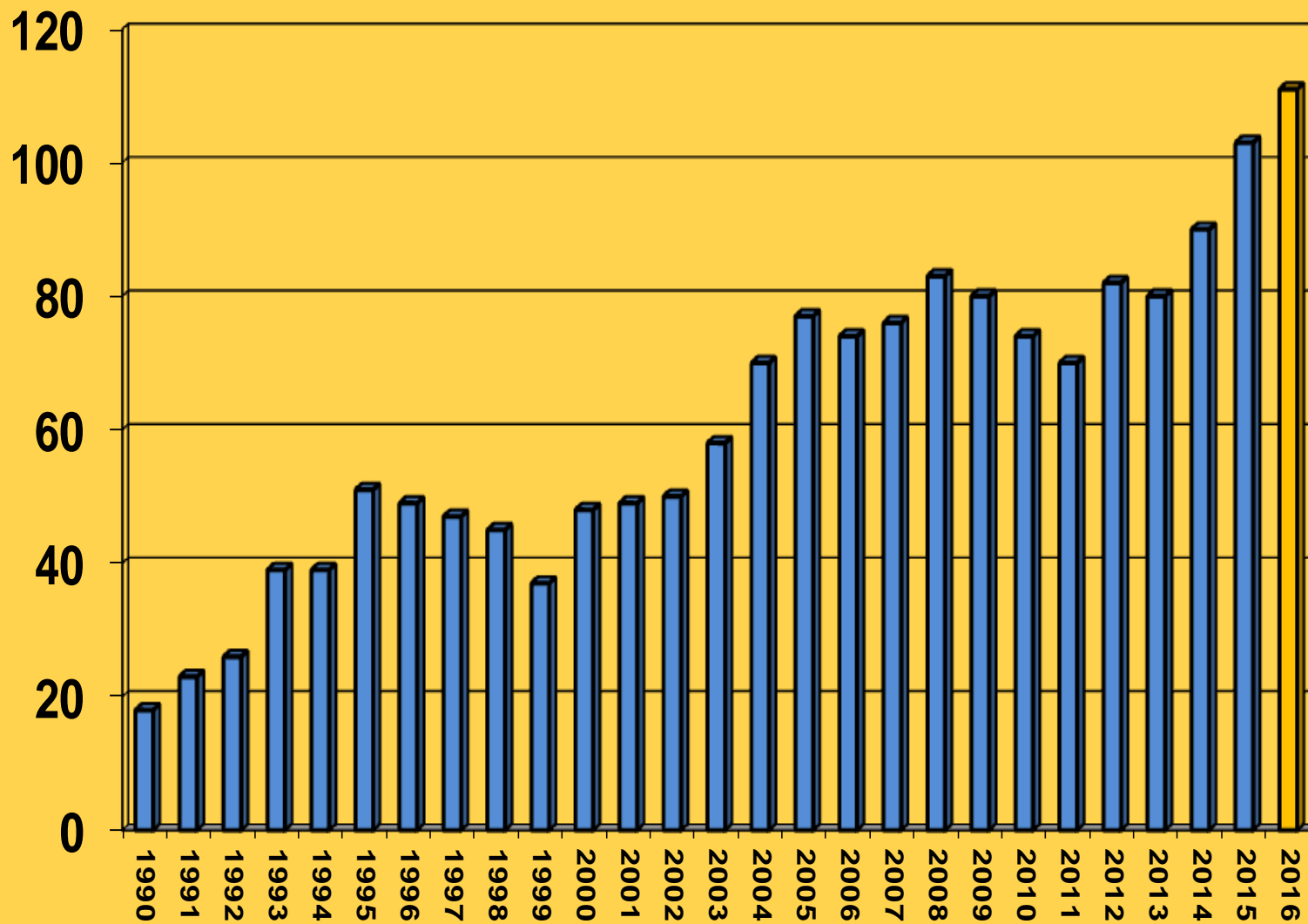
Fiskur	2007	2008	2009	2010	2011	2012	2013	2014
Reykjavík	110.377	107.803	105.044	108.968	113.961	108.957	111.322	131.246
Akranes	65.632	25.071	24.833	34.708	34.204	46.351	28.610	21.884
Alls	176.009	132.874	129.877	143.676	148.165	155.308	139.932	153.130

Um 19% alls afla á Íslandi landað hjá Faxaflóahöfnum sf.

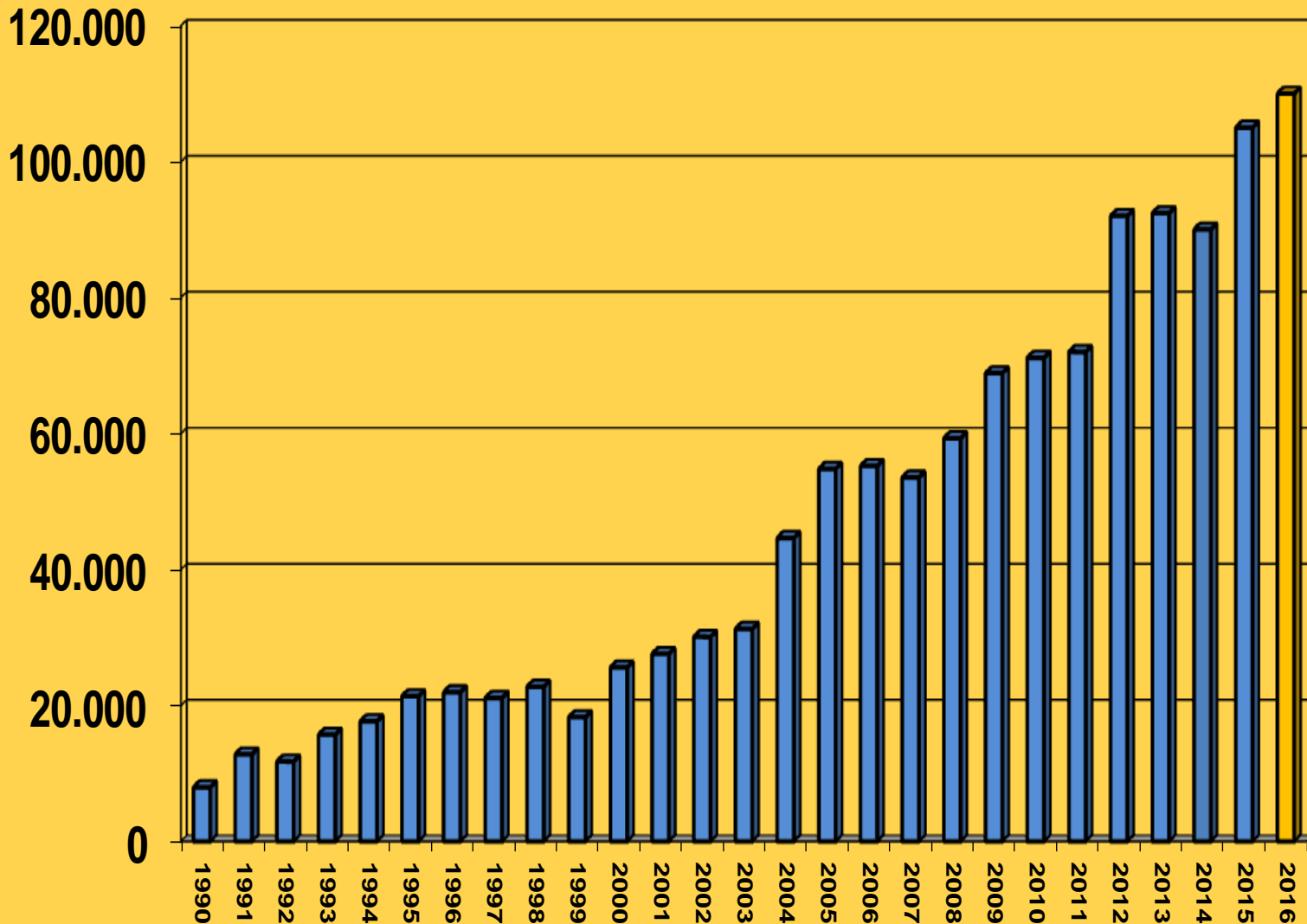
Um 15% heildarafla á Íslandi unninn í Reykjavík og á Akranesi.



Fjöldi skemmtiferðaskipa 1990 - 2016



Fjöldi farþega 1990 - 2016



Fjárfestingar og viðhaldsverkefni 2010 - 2016

	2010	2011	2012	2013	2014	Áætlað 2015	Áætlað 2016
Fjárfesting	947,7	887,7	1.080,0	869,0	1.015,0	1.200,0	2.100,0
Viðhaldsverk	199,0	142,0	200,0	196,0	165,0	277,0	293,0
Alls	1.146,7	1.029,7	1.280,0	1.065,0	1.180,0	1.477,0	2.393,0





Alls 145,0 mkr. í eiganbreytingar:

- a. Undirbúningur að lokaáfangna hafnarbakka á Norðurgarði.
- b. Endurbætur á Suðurhluta Grandagarðs.
- c. Tillögugerð um aðstöðu farþega – farþegagjald 2018.
- d. Innkeyrsla á Miðbakka vegna breytinga á Geirsgötu.


Sundahöfn



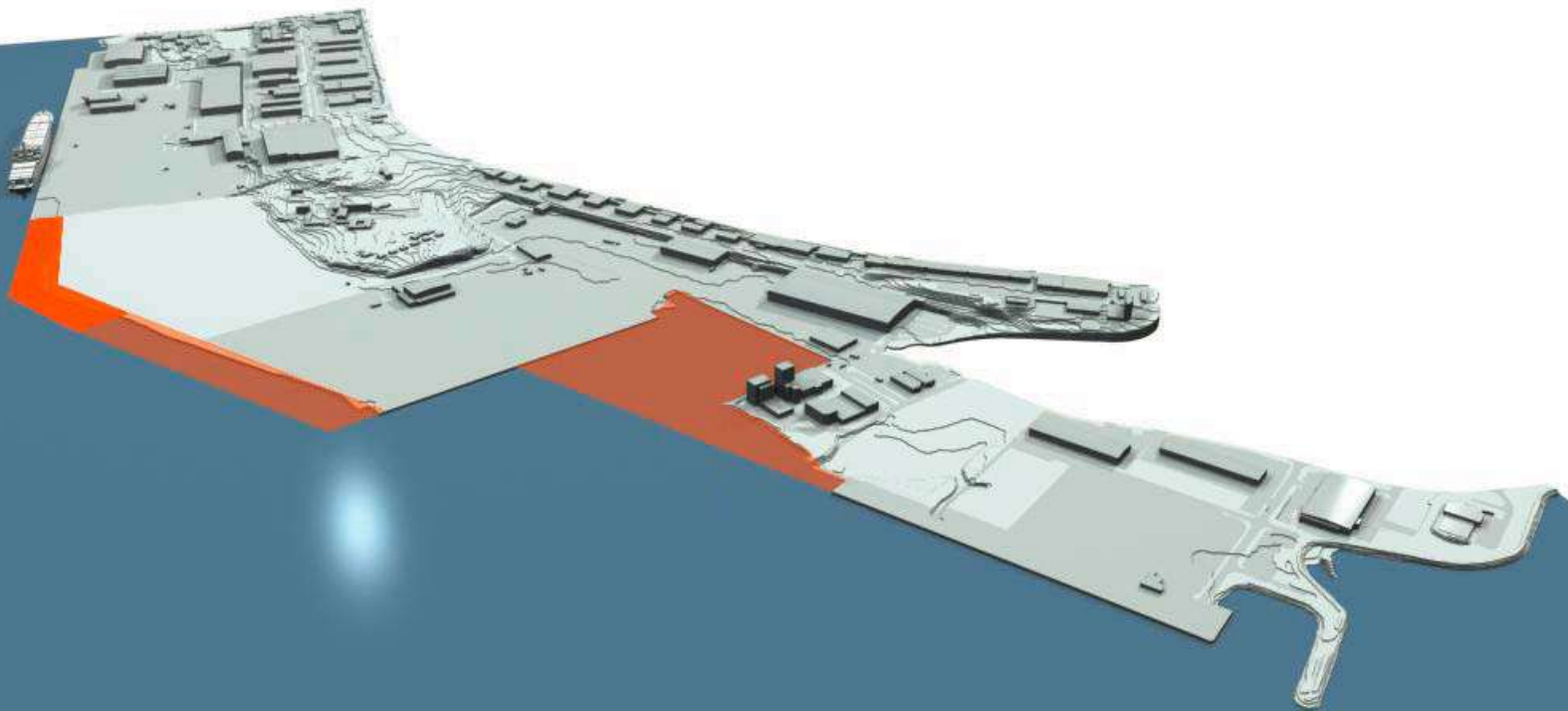
- Alls til eignabreytinga í Sundahöfn: 1,4 Ma. Kr.
 - Stálþil og framkvæmdir vegna hafnarbakka utan Klepps.
 - Endurnýjun flotbryggju í Skarfavör.
 - Styrking rafdreifikerfis.
 - Slitlagsframkvæmdir.



Sundahöfn
Þróun 2012 – 2024
2. áfangi 2015 - 2018



Sundahöfn
Þróun 2012 – 2024
3. og 4. áfangi eftir 2022.



Grundartangi

- Alls til eignabreytinga á Grundartanga 500 mkr.
 - Vegagerð – tenging lóðar Silicor – þegar verkefnið fær “grænt ljós”.
 - Hækkun baklands
 - Undirbúningur að gerð skjólgarðs við Katanes.
 - Lóðagerð:
 - Eimskip.
 - Snókur (þegar í gangi).
 - Rafmiðlun – bygging langt komin.



Akranes



- Undirbúningur landfyllingar utan Aðalhafnargarðs.
- Styrking rafdreifikerfis.
- Alls áætlað til eignabreytinga 20,0 mkr.



ENDURBYGGING HAFNARGARÐS SKV. TILLÖGU SIGLINGASTOFNUNAR

Drög 3: Land 39.000m²
2009 garður: Land 59.000m²

SKÝRINGAR

- Nýbyggingar
- Nýr brimvarmargarður
- Brimvarmargarður skv. tillögu Siglingast. 2009
- Núverandi strandlína
- Utvistarstigur

MEGININTAK TILLÖGU (DRÖG 3)

- Landfylling 39.000m² (Siglingastofnun 2009: 59.000m²)
- Lengd brimvarmargarðs 540m (Siglingastofnun 2009: 750m)
- Formi nýbygginga á landfyllingu breytt til að minnka landfyllingu.
- Staekkun fiskþurrkunar færð inn á land til að minnka þörf á landfyllingu.
- Þjónustuvegur á landfyllingu tengist enda Bárugötu.

Faxaflóahafnir af Associated Icelandic Ports

TEIKNISTOFA ARKITEKTA
GILFI GUÐJÓNSSON
OG FELAGAR ehf.
SKIPULAGSATHUGUN
AÐSTADA HÍ GRANDA

FAXAFLÓAHAFNIR, HAFNARVÖRÐI
SAPARVÖRÐI & ANNAHÍ
16-207
16-207
SKIPULAGSATHUGUN
AÐSTADA HÍ GRANDA
003

Almennt

- 2,1 Ma. ráðstafað til eignabreytinga og 293,0 mkr í sérgreind viðhaldsverkefni.
- Stór verkefni í Sundahöfn, Grundartanga og Akranesi.
- Umhverfismál áberandi verkefni næstu ár.
- Ferðapjónusta áfram vaxandi.
- Áfram þróun í Sundahöfn og Gömlu höfninni.



